



Boezeneren in het land van Merijntje



Dit is een beschrijving van de fietsroute (van circa 39 km) in het Land van Merijntje Gijzen, zoals Koningin Juliana deze streek ooit vertederend noemde. De route brengt je naar dié plaatsen, die A.M. de Jong voor ogen had, toen hij zijn verhalen over Merijntje Gijzen bedacht..... voor De Jong was dit zijn “*Lief Brabant*”.

Als je de Merijntje-boeken kent, zal je onderweg het door A.M. de Jong met woorden geschilderde landschap vast en zeker herkennen. Neem de tijd om te genieten.

Op de fietsroute kom je op plaatsen waar in 1973 de buitenopnamen plaatsvonden van de populaire TV-serie: ‘*Merijntje Gijzen’s Jeugd*’. Maar je ziet ook de plaatsen waar in 1936 buitenopnamen werden gemaakt voor de bioscoopfilm, waarin A.M. de Jong zelf meespeelde.

Nieuw-Vossemeer is de geboorteplaats van A. M. de Jong en in de polders met diverse waterwegen, rietkragen, akkers, boomgaarden en bomendijken van Nieuw-Vossemeer en De Heen groeide hij op.

Je kunt deze fietstocht starten bij het A.M. de Jongmuseum met het standbeeld van Merijntje Gijzen ervoor. Gratis parkeren kan je op het plein achter de Nederlands Hervormde kerk.

Je kunt ook op andere plaatsen starten, zoals bijvoorbeeld bij het Benedensas of bij de

Kade van Steenberg. Je volgt dan dezelfde route, maar met een ander begin- en eindpunt.

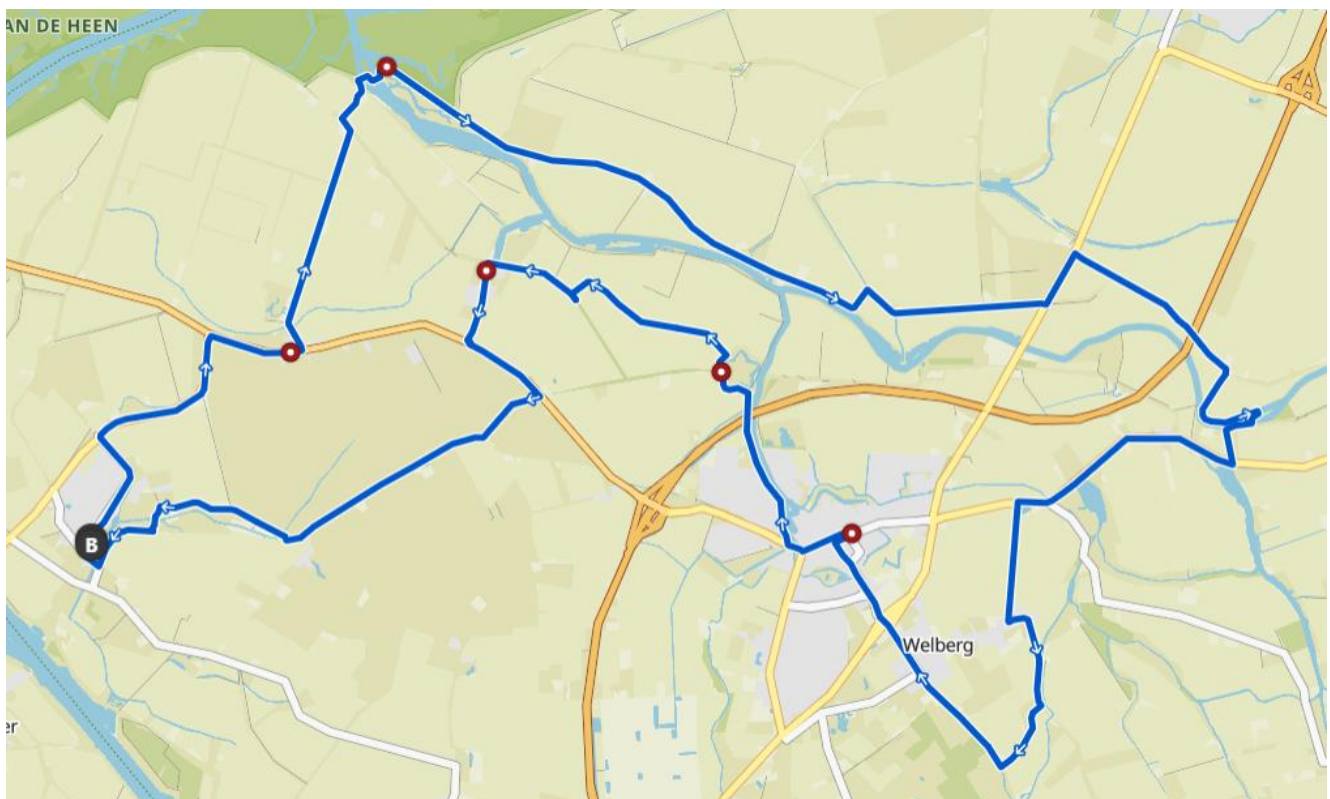
Fietsend door de polders van Nieuw-Vossemeer en De Heen, bij het Beneden- en het Bovensas, ontdek je de wereld waarin Merijntje, de stroper De Kruik en de vagebond Flierefluiter heerlijk hebben 'geboezeneerd' .

Kom ook "boezeneren"..... ofwel ongecompliceerd rondstruinen en de bloemetjes buiten zetten? Dat wordt genieten!

Wees onderweg voorzichtig en respecteer de andere verkeersdeelnemers, andermans eigendommen en het milieu.

Het A.M. de Jongmuseum aanvaardt geen aansprakelijkheidsstelling voor het gebruik van deze fietsroute.

De routekaart



Merijntje Gijzen Fietsroute in 68 stappen:

Startpunt van de fietstocht.

1. Bij museum in de Voorstraat 29, volg rijrichting naar het noordoosten (richting De Spar)

Volgen voor 71 m – totaal 71 m



2. Rechtdoor op Schoolstraat. Volgen voor 577 m – totaal 649 m

3. Rechtdoor op Hogendijk. Volgen voor 537 m – totaal 1,19 km

4. Rechts op Molenweg, op fietspad rijden. Volgen voor 29 m – totaal 1,22 km

5. Sla rechts af bij de splitsing en volg Molenweg. Volgen voor 1,61 km – totaal 2,82 km

6. Rechts op Rijksweg en volgen kruising voorbij de molen.
Volgen voor 880 m – totaal 3,70 km



7. **Let op: gevaarlijke oversteek!**

8. Bij de kruising Links op Heensemolenweg. Volgen voor 1,04 km – totaal 4,74 km



Bij de Heense Molen vond in deel 1 (Het verraad) de moord op Janneke plaats tijdens vastenavond. Twee jaren voor de geboorte van A.M. de Jong vond hier daadwerkelijk een steekpartij plaats met dodelijke afloop.

Mogelijk heeft A.M. de Jong dat voorval als kind opgevangen en ingeprent gekregen.

— In den avond van 9 dezer ontstond in eene herberg op de grensscheiding van Steenberg en Nieuw-Vosmeer een geringe twist tusschen eenige personen, met het gevolg, dat M. V. D., onder Steenberg, tot tweemaal toe aan de deur werd gezet en eindelijk huiswaarts ging. Reeds bijna tot aan zijne woning benaderd, keert hij naar de herberg terug. Hij ontmoet daar aan de deur den jongeling V. R. en brengt hem een doodelijken steek toe; bijna op hetzelfde oogenblik verwondde hij nog drie andere personen op gevaarlijke wijze.

V. R. is denzelfden avond aan zijne wonden overleden, terwijl een tweede verwonde nog tusschen leven en dood zweeft. De beide overigen zijn minder gevaarlijk, hoewel ernstig gedeerd.

De verdachte is denzelfden nacht nog gearresteerd, doch houdt zich van alles onwetend.

Bericht in Goessche Courant van 16 maart 1886

9. Rechtdoor op Heense Molenweg. Volgen voor 1,15 km – totaal 5,90 km

Op deze weg passeer je (rechterzijde) Atelier Valkhof, waar het schilderij van de Kruik en Merijntje (in het museum) vandaan komt. Wellicht een bezoekje waard.

10. Links op Heensedijk. Volgen voor 79 m – totaal 5,98 km

11. Sla rechts af bij de splitsing op Beneden Sasweg. Volgen voor 63 m – totaal 6,04 km



12. Rechts en volg Beneden Sasweg. Volgen voor 318 m – totaal 6,36 km

13. Bij de kruising Buig linksaf op Beneden Sasweg. Volgen voor 107 m – totaal 6,47 km



U gaat het bruggetje over om naar de overkant van de Steenbergse Vliet te gaan.
Het kan zijn dat u bij het bruggetje moet wachten.

Het Benedensas was de belangrijkste buitenopnamelocatie van de TV-serie. De bunker uit de Tweede Wereldoorlog werd met hout omgetoverd tot een houten schuur.

Het bierhuis aan de overzijde van het bruggetje werd in de TV-serie gebruikt als herberg (linkerzijde) en als woning van het gezin Gijzen (rechts).



Peilhuisje bij het Benedensas

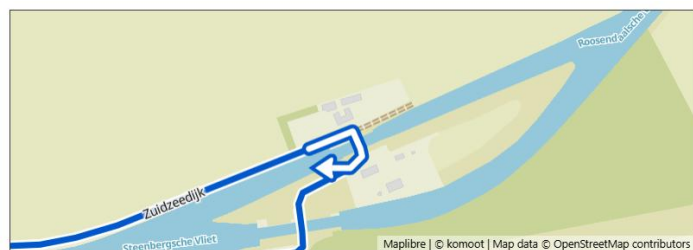
Ga ook even op de dijk staan en zie het peilhuisje, bekend van de TV-opnamen.

14. Bij de kruising Rechts op Vlietdijk. Volgen voor 253 m – totaal 6,72 km

15. Ga links bij de splitsing en volg Vlietdijk. Volgen voor 32 m – totaal 6,75 km



16. Sla rechts af bij de splitsing en volg Vlietdijk. Volgen voor 41 m – totaal 6,79 km
17. Rechts en volg Vlietdijk. Volgen voor 2,78 km – totaal 9,57 km
18. Ga links bij de splitsing en volg Vlietdijk. Volgen voor 1,07 km – totaal 10,6 km
19. Sla rechts af bij de splitsing en volg Vlietdijk. Volgen voor 1,24 km – totaal 11,9 km
20. Links op Veerdijk. Volgen voor 217 m – totaal 12,1 km
21. Rechts op Boompjesdijk. Volgen voor 349 m – totaal 12,5 km
22. Sla rechts af bij de splitsing en volg Boompjesdijk. Volgen voor 45 m – totaal 12,5 km
23. Rechtdoor op Mariadijk. Volgen voor 1,35 km – totaal 13,8 km
24. Bij de kruising Links op Steenbergseweg. Volgen voor 573 m – totaal 14,4 km
25. Rechts op Zuidzeedijk. Volgen voor 1,74 km – totaal 16,2 km
26. Sla rechts af bij de splitsing en volg Zuidzeedijk. Volgen voor 73 m – totaal 16,2 km
27. Rechts en volg Zuidzeedijk. Volgen voor 1,07 km – totaal 17,3 km
28. Rechts en volg Zuidzeedijk. Volgen voor 742 m – totaal 18,0 km



Bij het Bovensas zijn opnamen van De Kruik en Merijntje op het water gemaakt. Ook bevindt zich hier de boomgaard waar de borstelfabrikant Flooren een einde aan zijn leven maakte, nadat zijn borstelfabriek in vlammen op ging.

In die borstelfabriek werkte vader Gijzen als er in de winter op het land geen werk was. Door de brand werd vader Gijzen genoodzaakt voor werk en inkomen naar Rotterdam te verhuizen.

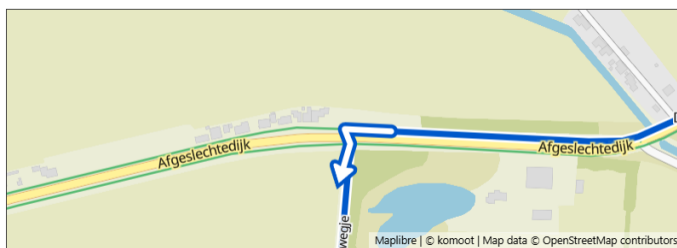


Jan Ligthart als Merijntje (opname 1973)

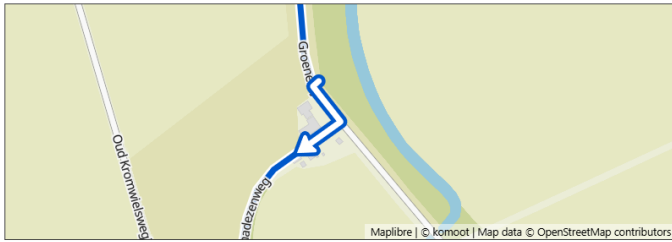
- 29. Rechts en volg Fietspad. Volgen voor 682 m – totaal 18,7 km
- 30. Rechtdoor op Kruislandsedijk. Volgen voor 202 m – totaal 18,9 km
- 31. Ga links bij de splitsing op fietspad. Volgen voor 960 m – totaal 19,9 km
- 32. Rechtdoor en volg fietspad. Volgen voor 174 m – totaal 20,1 km
- 33. Rechtdoor op Afsgelechedijk. Volgen voor 285 m – totaal 20,3 km



- 34. Bij de kruising Links op Welbergswegje. Volgen voor 1,14 km – totaal 21,5 km



- 35. Links op Welbergsdijk. Volgen voor 454 m – totaal 21,9 km
- 36. Rechtdoor op Groenedijk. Volgen voor 571 m – totaal 22,5 km
- 37. Rechts op Canadezenweg. Volgen voor 734 m – totaal 23,2 km

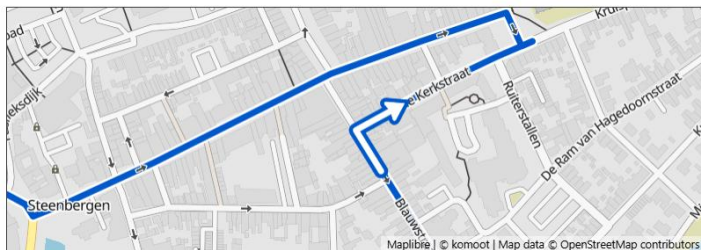


Hier werd in de TV-serie de vondst van het bebloede moordwapen opgenomen. In het verhaal herkende Merijntje dat wapen als het mes van De Kruik.



Monument bij Klaprozenveld aan de Canadezenweg

- 38. Rechts op Boomdijk. Volgen voor 1,04 km – totaal 24,3 km
- 39. Rechtdoor op Kapelaan Kockstraat. Volgen voor 655 m – totaal 24,9 km
- 40. Rechtdoor op Wipstraat. Volgen voor 115 m – totaal 25,1 km
- 41. Bij de kruising Buig rechtsaf op Wipstraat. Volgen voor 300 m – totaal 25,4 km
- 42. Rechts op Wouwsestraat. Volgen voor 297 m – totaal 25,6 km
- 43. Links op Blauwstraat. Volgen voor 247 m – totaal 25,9 km
- 44. Rechts op Kleine Kerkstraat. Volgen voor 148 m – totaal 26,0 km



- 45. Rechtdoor op Vleeshouwerstraat. Volgen voor 26 m – totaal 26,1 km
- 46. Bij de kruising Links op Kerkplein. Volgen voor 56 m – totaal 26,1 km



De Witte Kerk (Ned. Hervormd), een kerk die daar niet stond voor de Roomse Merijntje Gijzen.

**In de Draaikolk (deel 4) maakt Merijntje contact met protestanten:
“Protestanten? Daar had hij geen ogenblik aan gedacht.... Kettters....
Natuurlijk.... die had je in Holland maar zat!.... Vreselik.... as je dacht,
dat voor die mensen de hemel gesloten bleef.... “**

47. Links op Grote Kerkstraat. Volgen voor 174 m – totaal 26,3 km

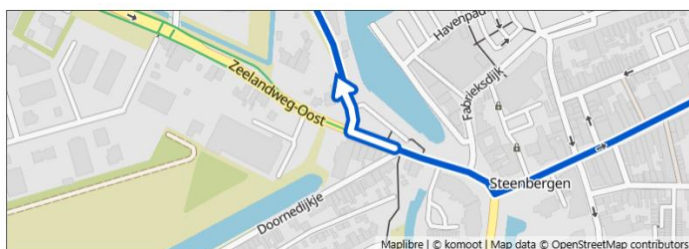
48. Rechtdoor op Kaaistraat. Volgen voor 309 m – totaal 26,6 km

49. Rechts op Kade. Volgen voor 153 m – totaal 26,8 km

Op de havenzijde van de Havenvilla Fabrieksdijk 1 staat deze geveltekst van A.M. de Jong, waarin hij de Vliet beschrijft. Dit citaat komt uit “Het boze gerucht” (1937).



50. Rechts op West-Havendijk. Volgen voor 233 m – totaal 27,0 km



51. Ga links bij de splitsing en volg West-Havendijk. Volgen voor 1,28 km – totaal 28,3 km

52. Rechtdoor op Schansdijk. Volgen voor 394 m – totaal 28,7 km

53. Rechtdoor op Oude Vlietpolderdijk. Volgen voor 204 m – totaal 28,9 km

54. Links en volg Oude Vlietpolderdijk. Volgen voor 1,72 km – totaal 30,6 km



55. Rechtdoor op Heensedijk. Volgen voor 167 m – totaal 30,9 km

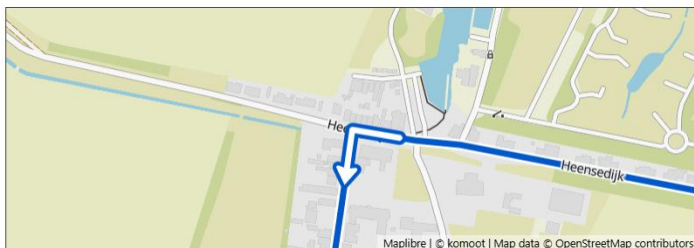
56. Ga links bij de splitsing en volg Heensedijk. Volgen voor 177 m – totaal 31,1 km



Het inmiddels verdwenen huis in De Heen
van 'een' Merijntje Gijzen,
iemand die dus echt zo heette.

57. Ga links bij de splitsing en volg Heensedijk. Volgen voor 516 m – totaal 31,6 km

58. Links op Dorpsweg. Volgen voor 758 m – totaal 32,4 km



59. Bij de kruising Links op Zeelandweg-Oost. Volgen voor 891 m – totaal 33,2 km

60. Rechts op Hooijdijk. Volgen voor 688 m – totaal 33,9 km

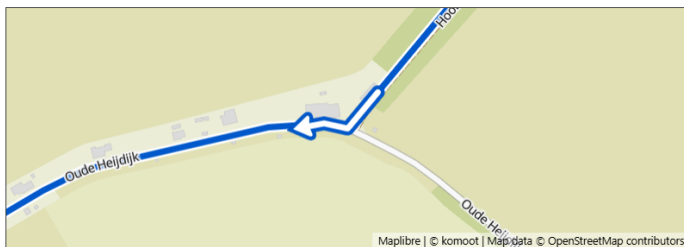


De Hoojdijk is een prachtig voorbeeld van de vele karakteristieke bomendijken, die West-Brabant ooit rijk was. Hier kan je als Merijntje misschien wel een rijtuig vinden om aan te hangen en mee te liften.



Opname uit de Merijntje Gijzen-film van 1936, op de achtergrond de 'skyline' van Nieuw-Vossemeer.

61. Rechts op Oude Heijdijk en blijf die dijk volgen. Volgen voor 1900 m – totaal 35,8 km

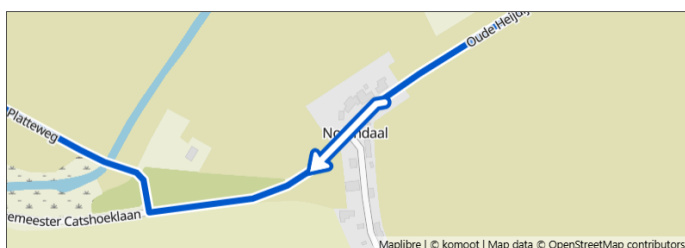


62. In Notendaal gaat de Oude Heijdijk over in de Burgemeester Catshoeklaan.

Blijf rechtdoor gaan op Burgemeester Catshoeklaan.

Volgen voor 213 m – totaal 36,0 km

Notendaal is één van de buurtschappen die in de boeken van Merijntje Gijzen wordt genoemd, net zoals de Zwarte Ruit, Koeving en Kladde.



63. Rechts op Platteweg. Volgen voor 1,30 km – totaal 37,3 km



64. Links op Kraagseweg. Volgen voor 253 m – totaal 37,6 km



Kraagseweg met zicht op het dorp.
(Foto: Corrie van de Velde – Plasmans)

65. Bij de kruising Rechts op Burgemeester Catshoeklaan.
Volgen voor 686 m – totaal 38,3 km



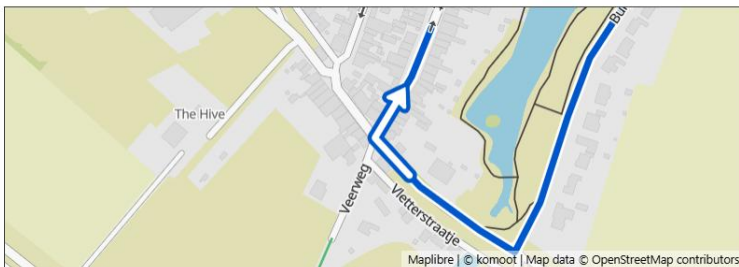
Bij de Rietkreek
(Foto: Corrie van de Velde – Plasmans)



Opname uit de Merijntje Gijzen-film van 1936

66. Ga rechts bij de splitsing en volg Hoogte. Volgen voor 200 m – totaal 38,5 km

67. Rechts op Voorstraat. Volgen tot museum voor 230 m – totaal 38,8 km



68. U bent weer terug in de Voorstraat bij het startpunt.

Einde van de fietstocht

Heeft u mooie foto's onderweg gemaakt? Stuur uw mooiste foto's en herinneringen aan deze fietstocht naar info@amdejongmuseum.nl

De mooiste foto's en teksten plaatsen wij op onze website <https://www.amdejongmuseum.nl/>